

Общество с ограниченной ответственностью



Заказчик — АО «Татнефтепром-Зюзеевнефть»

ПРОЕКТ ПЛАНИРОВКИ ТЕРРИТОРИИ ЛИНЕЙНОГО ОБЪЕКТА

**«Обустройство куста скважин № 1212
Сейсмического нефтяного месторождения» 2020г.**

Том 4. «Материалы по обоснованию проекта межевания территории».

Раздел 3 «Материалы по обоснованию проекта межевания территории.

Графическая часть»

Раздел 4 «Материалы по обоснованию проекта межевания территории.

Пояснительная записка»

133-23-ПМТ.

Общество с ограниченной ответственностью



Заказчик — АО «Татнефтепром-Зюзеевнефть»

ПРОЕКТ ПЛАНИРОВКИ ТЕРРИТОРИИ ЛИНЕЙНОГО ОБЪЕКТА

**«Обустройство куста скважин № 1212
Сейсмического нефтяного месторождения» 2020г.**

Том 4. «Материалы по обоснованию проекта межевания территории».
Раздел 3 «Материалы по обоснованию проекта межевания территории.
Графическая часть»
Раздел 4 «Материалы по обоснованию проекта межевания территории.
Пояснительная записка»

Главный инженер проекта

Л.В. Левченко

Альметьевск, 2023

Состав документации по планировке территории.

Номер тома	№ п/п	Состав	Наименование	Примечание
1	2	3	4	5
Том 1	1	Основная часть проекта планировки территории	Раздел 1 «Проект планировки территории. Графическая часть»	
	2		Раздел 2 «Положение о размещении линейных объектов»	
Том 2	3	Материалы по обоснованию проекта планировки территории	Раздел 3 «Материалы по обоснованию проекта планировки территории. Графическая часть»	
			Раздел 4 «Материалы по обоснованию проекта планировки территории. Пояснительная записка»	
		Приложение		
Том 3	4	Основная часть проекта межевания территории	Раздел 1 «Проект межевания территории. Графическая часть»	
	5		Раздел 2 «Проект межевания территории. Текстовая часть»	
Том 4	6	Материалы по обоснованию проекта межевания территории	Раздел 3 «Материалы по обоснованию проекта межевания территории. Графическая часть»	
	7		Раздел 4 «Материалы по обоснованию проекта межевания территории. Пояснительная записка»	

Согласовано

Взам. инв. №

Подп. и дата

Инв. № подл.

132-23-ППТ.ПМТ.

Изм.	Колуч	Лист	№ до	Подп.	Дата
Исполнитель	Сальманова				
ГИП	Левченко				

Состав проекта планировки и межевания территории линейного объекта

Стадия	Лист	Листов
И	1	1



**РАЗДЕЛ 3 «МАТЕРИАЛЫ ПО ОБОСНОВАНИЮ ПРОЕКТА МЕЖЕВАНИЯ
ТЕРРИТОРИИ. ГРАФИЧЕСКАЯ ЧАСТЬ»**

Инв. № подл.	Подп. и дата	Взам. инв. №

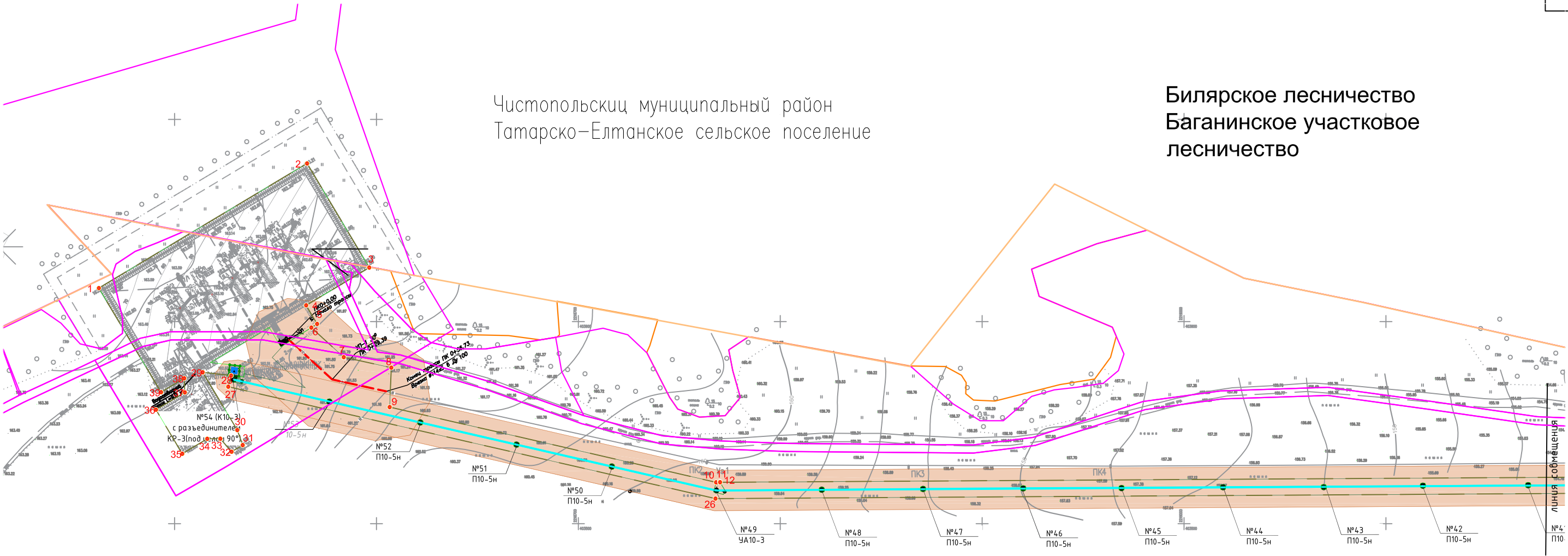
Изм.	Колуч	Лист	№ док	Подп.	Дата

132-23-ППТ.ПМТ.				
-----------------	--	--	--	--

Лист
-1

Чистопольский муниципальный район
Татарско-Елтанское сельское поселение


Биярское лесничество
Баганинское участковое
лесничество



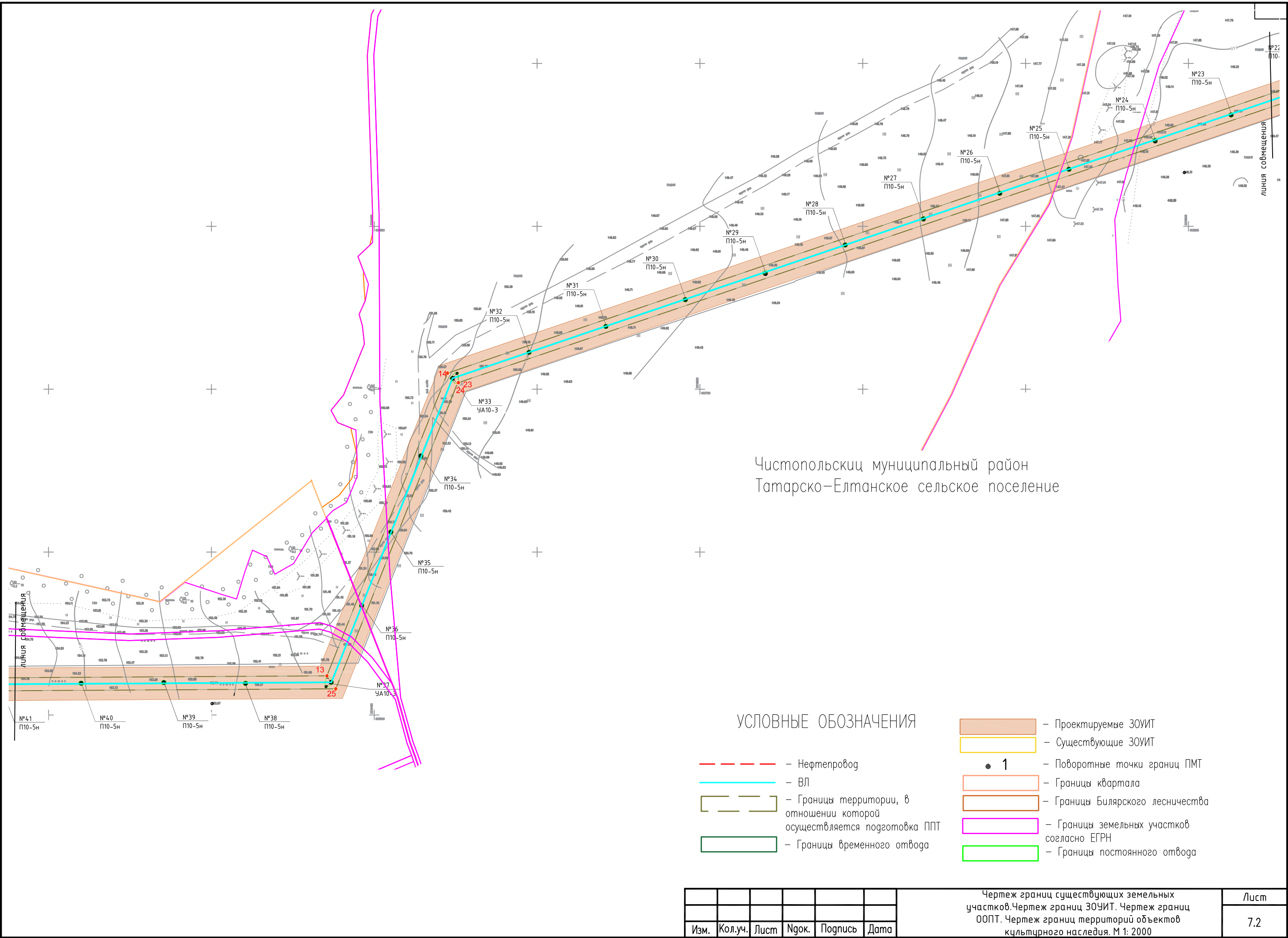
УСЛОВНЫЕ ОБОЗНАЧЕНИЯ

- Нефтепровод
- ВЛ
- Границы территории, в отношении которой осуществляется подготовка ППТ
- Границы временного отвода
- Проектируемые ЗОУИТ
- Существующие ЗОУИТ
- 1 — Поворотные точки границ ПМТ
- Границы квартала
- Границы Биярского лесничества
- Границы земельных участков согласно ЕГРН
- Границы постоянного отвода

Примечание:
1. Ширина полосы временного отвода для трассы трубопровода составляет 24 м, принята в соответствии с нормами отвода земельных участков СН 459-74 «Нормы отвода земель для нефтяных и газовых скважин».
2. Охранная зона нефтепровода устанавливается по 25 м от оси в каждую сторону согласно правил охраны магистральных трубопроводов.
3. Ширина полосы временного отвода для трасс ВЛ 10 кВ составляет 8 м, в соответствии с Приказом Минэнерго РФ №14-278 от 20.05.1994 «Нормы отвода земель для электрических сетей напряжением 0,38-750кВ».
4. Охранная зона ВЛ 10 кВ устанавливается по 10 м в каждую сторону согласно Постановлению Правительства РФ от 24.02.2009 N 160 (ред. от 21.12.2018) "О порядке установления охранных зон объектов электросетевого хозяйства и особых условий использования земельных участков, расположенных в границах таких зон" (вместе с "Правилами установления охранных зон объектов электросетевого хозяйства и особых условий использования земельных участков, расположенных в границах таких зон".
5. Границы зон действия публичных сервитютов не отображены, в связи с отсутствием сведений о зарегистрированных границах действия указанных обременений в ЕГРН.
6. На территории линейных объектов отсутствуют особо охраняемые природные территории..
7. На территории проектирования отсутствуют объекты культурного наследия.
8. Система координат – местная система координат МСК-16, система высот Балтийская.

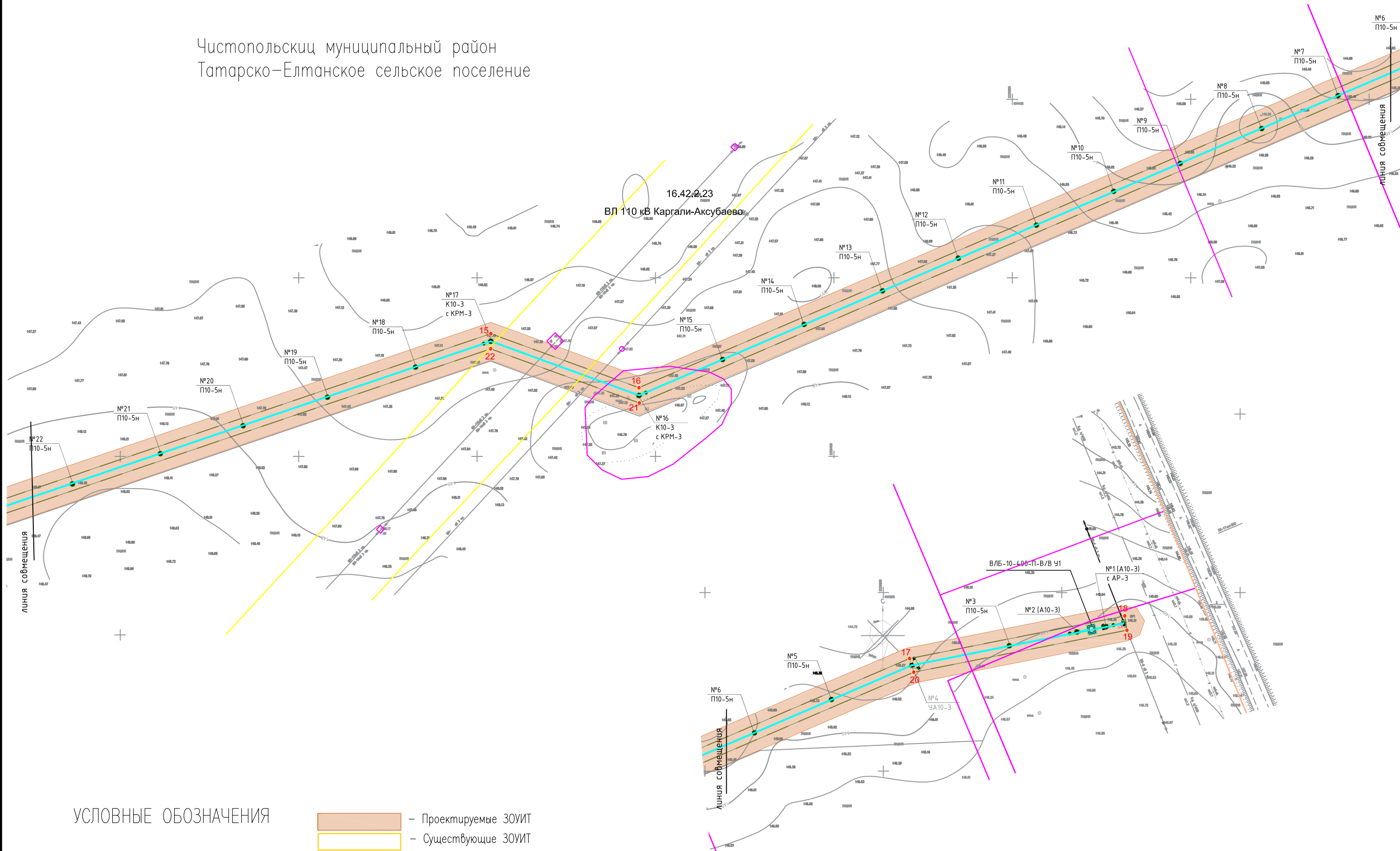
						Проект межевания территории			
						«Обустройство куста скважин № 1212 Се́йсмического нефтяного месторождения» 2020г.			
Изм.	Кол.уч.	Лист	Нгоч.	Подпись	Дата				
Разработал	Сальманова					Том 4. Материалы по обоснованию проекта межевания территории. Раздел 3“Проекта межевания территории. Графическая часть.”	Стадия	Лист	Листов
							П	7.1	—
ГИП	Левченко					Чертеж границ существующих земельных участков.Чертеж границ ЗОУИТ. Чертеж границ ООПТ. Чертеж границ территорий объектов культурного наследия. М 1: 2000			

Согласовано					
Взам инв. N					
Погр. и дата					
Инв. N подл.					





						Чертеж границ существующих земельных участков. Чертеж границ ЗОУИТ. Чертеж границ ООПТ. Чертеж границ территорий объектов культурного наследия. М 1: 2000	Лист
Изм.	Кол.уч.	Лист	Нгок.	Подпись	Дата		7.2

Чистопольский муниципальный район
Татарско-Елтанское сельское поселение



УСЛОВНЫЕ ОБОЗНАЧЕНИЯ

- | | | | | |
|---|---|---|---|--|
|  | - Нефтепровод |  | 1 | - Поворотные точки границ ПМТ |
|  | - ВЛ |  | | - Границы квартала |
|  | - Границы территории, в отношении которой осуществляется подготовка ППТ |  | | - Границы Билярского лесничества |
|  | - Границы временного отвода |  | | - Границы земельных участков согласно ЕГРН |
| | |  | | - Границы постоянного отвода |

Изм.	Кол.уч.	Лист	№гек.	Подпись	Дата

Чертеж границ существующих земельных
участков. Чертеж границ ЗОУИТ. Чертеж границ
ООПТ. Чертеж границ территорий объектов
культурного наследия. М 1: 2000

Лист

7.3

Формат А3

Оглавление

4.1. ОБОСНОВАНИЕ ОПРЕДЕЛЕНИЯ МЕСТОПОЛОЖЕНИЯ ГРАНИЦ ОБРАЗУЕМОГО ЗЕМЕЛЬНОГО УЧАСТКА С УЧЕТОМ СОБЛЮЖДЕНИЯ ТРЕБОВАНИЙ К ОБРАЗУЕМЫМ ЗЕМЕЛЬНЫМ УЧАСТКАМ, В ТОМ ЧИСЛЕ ТРЕБОВАНИЙ К ПРЕДЕЛЬНЫМ (МИНИМАЛЬНЫМ И (ИЛИ) МАКСИМАЛЬНЫМ) РАЗМЕРАМ ЗЕМЕЛЬНЫХ УЧАСТКОВ	2
4.2. ОБОСНОВАНИЕ СПОСОБА ОБРАЗОВАНИЯ ЗЕМЕЛЬНОГО УЧАСТКА	3
4.3. ОБОСНОВАНИЕ ОПРЕДЕЛЕНИЯ РАЗМЕРОВ ОБРАЗУЕМОГО ЗЕМЕЛЬНОГО УЧАСТКА	32
4.4. ОБОСНОВАНИЕ ОПРЕДЕЛЕНИЯ ГРАНИЦ ПУБЛИЧНОГО СЕРВИТУТА, ПОДЛЕЖАЩЕГО УСТАНОВЛЕНИЮ	33
Основная нормативно-правовая база	34

Инв. № подл.	Подп. и дата	Взам. инв. №
Изм.	Колуч	Лист
№ док	Подп.	Дата
132-23-ППТ.ПМТ.		Лист
		0

**РАЗДЕЛ 4 «МАТЕРИАЛЫ ПО ОБОСНОВАНИЮ ПРОЕКТА МЕЖЕВАНИЯ ТЕРРИТОРИИ.
ПОЯСНИТЕЛЬНАЯ ЗАПИСКА»**

Инв. № подл.	Подп. и дата	Взам. инв. №							Лист
Изм.	Колуч	Лист	№ док	Подп.	Дата	132-23-ППТ.ПМТ.			1

4.1. ОБОСНОВАНИЕ ОПРЕДЕЛЕНИЯ МЕСТОПОЛОЖЕНИЯ ГРАНИЦ ОБРАЗУЕМОГО ЗЕМЕЛЬНОГО УЧАСТКА С УЧЕТОМ СОБЛЮДЕНИЯ ТРЕБОВАНИЙ К ОБРАЗУЕМЫМ ЗЕМЕЛЬНЫМ УЧАСТКАМ, В ТОМ ЧИСЛЕ ТРЕБОВАНИЙ К ПРЕДЕЛЬНЫМ (МИНИМАЛЬНЫМ И (ИЛИ) МАКСИМАЛЬНЫМ) РАЗМЕРАМ ЗЕМЕЛЬНЫХ УЧАСТКОВ

Целью проекта межевания является установление границ застроенных и не застроенных земельных участков, предназначенных для размещения линейных объектов.

Проектом межевания предполагается формирование временного отвода на период строительства и постоянного отвода на период эксплуатации для:

1. Площадка куста скважин №1212;
2. Трасса нефтегазосборного трубопровода от куста 1212 до сущ. узла подключения;
3. Отпайка от ПС110/10 кВ "Чувашская Елтань" ф.02 ВЛ-10кВ.

Территория проектирования: Субъект Российской Федерации-Республика Татарстан,
Муниципальный район- Чистопольский;

Муниципальное образование- сельское поселение Татарско-Елтанское.

Территория проектирования расположена в кадастровом квартале - 16:42:120501, 16:42:120603, 16:42:120401.

Согласно п. 11 ст. 1 ГрК РФ, красные линии- это линии, которые обозначают границы территорий общего пользования и подлежат установлению, изменению или отмене в документации по планировке территории.

Исходя из п. 12 указанной статьи, территории общего пользования — территории, которыми беспрепятственно пользуется неограниченный круг лиц (в том числе площади, улицы, проезды, набережные, береговые полосы водных объектов общего пользования, скверы, бульвары). В границах рассматриваемой территории существующие красные линии отсутствуют.

Следовательно, красные линии, обозначающие границы территории общего пользования на проектируемых объектах не устанавливались, в связи с размещением их вне зоны городской постройки. Проектом определены границы отвода проектируемых линейных объектов.

Межевание осуществляется на основе сведений государственного кадастра недвижимости, градостроительной документации.

При разработке проекта межевания границы проектируемых земельных участков устанавливаются в зависимости от функционального назначения территориальной зоны и обеспечения условий эксплуатации объектов недвижимости, включая проезды к ним.

На территориях, подлежащих застройке, размеры земельных участков определяются в соответствии с действующими градостроительными нормативами, нормами предоставления земельных участков и градостроительными регламентами, установленными Правилами землепользования и застройки.

Использование земель сельскохозяйственного назначения или земельных участков в составе таких земель, предоставляемых на период осуществления строительства линейных сооружений (нефтепроводов, линий электропередачи, дорог, линий анодного заземления), осуществляется при наличии утвержденного проекта рекультивации таких земель для нужд сельского хозяйства без перевода земель

Взам. инв. №	<p>При разработке проекта межевания границы проектируемых земельных участков устанавливаются в зависимости от функционального назначения территориальной зоны и обеспечения условий эксплуатации объектов недвижимости, включая проезды к ним.</p>						
Подп. и дата	<p>На территориях, подлежащих застройке, размеры земельных участков определяются в соответствии с действующими градостроительными нормативами, нормами предоставления земельных участков и градостроительными регламентами, установленными Правилами землепользования и застройки.</p>						
Инв. № подл.	<p>Использование земель сельскохозяйственного назначения или земельных участков в составе таких земель, предоставляемых на период осуществления строительства линейных сооружений (нефтепроводов, линий электропередачи, дорог, линий анодного заземления), осуществляется при наличии утвержденного проекта рекультивации таких земель для нужд сельского хозяйства без перевода земель</p>						
						132-23-ППТ.ПМТ.	Лист
							2
Изм.	Колуч	Лист	№ док	Подп.	Дата		

сельскохозяйственного назначения в земли иных категорий (п. 2 введен ["Федеральный закон от 21.07.2005 №111-ФЗ"](#). Строительство проектируемых площадных сооружений потребует отвода земель в долгосрочное пользование (с переводом земельного участка из одной категории в другую), долгосрочную аренду и во временное пользование на период строительства объекта.

Согласно статье 30 ["Земельный кодекс Российской Федерации от 25.10.2001 № 136-ФЗ \(с изменениями на 30 апреля 2021 года\) \(редакция, действующая с 1 мая 2021 года\)"](#) предоставление в аренду пользователю недр земельных участков, необходимых для ведения работ, связанных с использованием недрами, из земель, находящихся в государственной или муниципальной собственности осуществляется без проведения аукционов. Формирование земельных участков сельскохозяйственного назначения для строительства осуществляется с предварительным согласованием мест размещения объектов. Предоставление таких земельных участков осуществляется в аренду.

Лесные участки, находящиеся в государственной или муниципальной собственности, предоставляются гражданам, юридическим лицам в соответствии со статьей 9 Лесного кодекса для строительства линейных объектов.

Использование лесов, расположенных на землях лесного фонда, в целях строительства, реконструкции, эксплуатации линейных объектов осуществляется в соответствии с проектом освоения лесов и после подачи лесной декларации. Использование лесов, расположенных на землях иных категорий, в целях строительства, реконструкции, эксплуатации линейных объектов, осуществляется в соответствии с целевым назначением таких земель.

Граждане, юридические лица, использующие леса для строительства, реконструкции, эксплуатации линейных объектов с предоставлением или без предоставления лесного участка, с установлением или без установления сервитута, публичного сервитута обязаны использовать лесной участок по целевому назначению в соответствии с Лесным кодексом, иными нормативными правовыми актами Российской Федерации, лесохозяйственным регламентом лесничества, на основании проекта освоения лесов, договора аренды лесного участка, договора безвозмездного пользования лесным участком, права постоянного (бессрочного) пользования, разрешения на использование земель или земельного участка, находящихся в государственной или муниципальной собственности, решения об установлении сервитута, публичного сервитута.

4.2. ОБОСНОВАНИЕ СПОСОБА ОБРАЗОВАНИЯ ЗЕМЕЛЬНОГО УЧАСТКА

В соответствие с информацией ЕГРН, земельный участок с кадастровым номером 16:42:000000:2058 расположен: Российская Федерация, Республика Татарстан, Чистопольский муниципальный район, с. Татарский Елтаң, тер. Сельскохозяйственная деятельность, з/у 2058. Категория: Земли лесного фонда. Разрешенное использование- Заготовка древесины; заготовка живицы; заготовка и сбор недревесных лесных ресурсов; заготовка пищевых лесных ресурсов и сбор лекарственных растений; ведение охотничьего хозяйства и осуществление охоты; ведение

собственности, решения об установлении сервитута, публичного сервитута.							
4.2. ОБОСНОВАНИЕ СПОСОБА ОБРАЗОВАНИЯ ЗЕМЕЛЬНОГО УЧАСТКА							
В соответствии с информацией ЕГРН, земельный участок с кадастровым номером 16:42:000000:2058 расположен: Российская Федерация, Республика Татарстан, Чистопольский муниципальный район, с. Татарский Елтан, тер. Сельскохозяйственная деятельность, з/у 2058. Категория: Земли лесного фонда. Разрешенное использование- Заготовка древесины; заготовка живицы; заготовка и сбор недревесных лесных ресурсов; заготовка пищевых лесных ресурсов и сбор лекарственных растений; ведение охотничьего хозяйства и осуществление охоты; ведение							
Изн. № подл.						132-23-ППТ.ПМТ.	Лист
							3
	Изн.	Колуч	Лист	№ док	Подп.		Дата

сельского хозяйства; осуществление научно-исследовательской деятельности, образовательной деятельности; осуществление рекреационной деятельности; выращивание лесных плодовых, ягодных, декоративных растений, лекарственных растений; выполнение работ по геологическому изучению недр, разработка месторождений полезных ископаемых; строительство и эксплуатация водохранилищ и иных искусственных водных объектов, а также гидротехнических сооружений и специализированных портов; строительство, реконструкция, эксплуатация линий электропередачи, линий связи, дорог, трубопроводов и других линейных объектов; переработка древесины и иных лесных ресурсов; осуществление религиозной деятельности; иные виды, определенные в соответствии с частью статьи 6 Лесного Кодекса РФ.

Проектом межевания территории предусмотрено образование земельных участков :2058:ЗУ1(1) общей площадью 1984 кв. м в долгосрочное пользование из земельного участка с кадастровым номером 16:42:000000:2058, путем раздела земельного участка с сохранением исходного земельного участка в измененных границах.

В соответствие с информацией ЕГРН, земельный участок с кадастровым номером 16:42:120501:144 расположен: Российская Федерация, Республика Татарстан, Чистопольский муниципальный район, Татарско-Елтанское сельское поселение, тер. Паевые земли, з/у 144. Категория Земли промышленности, энергетики, транспорта, связи, радиовещания, телевидения, информатики, земли для обеспечения космической деятельности, земли обороны, безопасности и земли иного специального назначения. Разрешенное использование- в целях недропользования.

Проектом межевания территории предусмотрено образование земельного участка : 144:ЗУ1(2), :144:ЗУ1(8) площадью 54 кв.м в долгосрочное пользование из земельного участка с кадастровым номером 16:42:120501:144, путем раздела земельного участка с сохранением исходного земельного участка в измененных границах.

В соответствие с информацией ЕГРН, земельный участок с кадастровым номером 16:42:120501:164 расположен: Республика Татарстан, Чистопольский муниципальный район, Татарско-Елтанское сельское поселение. Категория Земли промышленности, энергетики, транспорта, связи, радиовещания, телевидения, информатики, земли для обеспечения космической деятельности, земли обороны, безопасности и земли иного специального назначения. Разрешенное использование- недропользование.

Проектом межевания территории предусмотрено образование земельного участка :164:ЗУ1(3), :164:ЗУ1(9), :164:ЗУ1(11) площадью 145 кв.м в долгосрочное пользование из земельного участка с кадастровым номером 16:42:120501:164, путем раздела земельного участка с сохранением исходного земельного участка в измененных границах.

В соответствие с информацией ЕГРН, земельный участок с кадастровым номером 16:42:120501:163 расположен: Российская Федерация, Республика Татарстан, Чистопольский муниципальный район, Татарско-Елтанское сельское поселение. Категория Земли

Изм.	Колуч	Лист	№ док	Подп.	Дата	132-23-ППТ.ПМТ.	Лист
							4
транспорта, связи, радиовещания, телевидения, информатики, земли для обеспечения космической деятельности, земли обороны, безопасности и земли иного специального назначения. Разрешенное использование- недропользование.							
Проектом межевания территории предусмотрено образование земельного участка :164:3У1(3), :164:3У1(9), :164:3У1(11) площадью 145 кв.м в долгосрочное пользование из земельного участка с кадастровым номером 16:42:120501:164, путем раздела земельного участка с сохранением исходного земельного участка в измененных границах.							
В соответствие с информацией ЕГРН, земельный участок с кадастровым номером 16:42:120501:163 расположен: Российская Федерация, Республика Татарстан, Чистопольский муниципальный район, Татарско-Елтанское сельское поселение. Категория Земли							
Изм.	Колуч	Лист	№ док	Подп.	Дата	132-23-ППТ.ПМТ.	Лист
							4
Изм.	Колуч	Лист	№ док	Подп.	Дата	132-23-ППТ.ПМТ.	Лист
							4

промышленности, энергетики, транспорта, связи, радиовещания, телевидения, информатики, земли для обеспечения космической деятельности, земли обороны, безопасности и земли иного специального назначения. Разрешенное использование- недропользование.

Проектом межевания территории предусмотрено образование земельного участка :163:ЗУ1(4), :163:ЗУ1(6) площадью 279 кв. м в долгосрочное пользование из земельного участка с кадастровым номером 16:42:120501:144, путем раздела земельного участка с сохранением исходного земельного участка в измененных границах.

В соответствие с информацией ЕГРН, земельный участок с кадастровым номером 16:42:120501:165 расположен: Российская Федерация, Республика Татарстан, Чистопольский муниципальный район, Татарско-Елтанское сельское поселение. Категория Земли промышленности, энергетики, транспорта, связи, радиовещания, телевидения, информатики, земли для обеспечения космической деятельности, земли обороны, безопасности и земли иного специального назначения. Разрешенное использование- недропользование.

Проектом межевания территории предусмотрено образование земельного участка :165:ЗУ1(5), :165:ЗУ1(7), :165:ЗУ2(1), :165:ЗУ2(2) площадью 1762 кв.м в долгосрочное пользование из земельного участка с кадастровым номером 16:42:120501:165, путем раздела земельного участка с сохранением исходного земельного участка в измененных границах.

В соответствие с информацией ЕГРН, земельный участок с кадастровым номером 16:42:120501:173 расположен: Российская Федерация, Республика Татарстан, Чистопольский муниципальный район, Татарско-Елтанское сельское поселение. Категория Земли промышленности, энергетики, транспорта, связи, радиовещания, телевидения, информатики, земли для обеспечения космической деятельности, земли обороны, безопасности и земли иного специального назначения. Разрешенное использование- недропользование.

Проектом межевания территории предусмотрено образование земельного участка :173:ЗУ1(10) площадью 38 кв.м в долгосрочное пользование из земельного участка с кадастровым номером 16:42:120501:173, путем раздела земельного участка с сохранением исходного земельного участка в измененных границах.

В соответствие с информацией ЕГРН, земельный участок с кадастровым номером 16:42:120603 расположен: Российская Федерация, Республика Татарстан, Чистопольский муниципальный район, Татарско-Елтанское сельское поселение. Категория -. Разрешенное использование-.

Проектом межевания территории предусмотрено образование земельного участка :ЗУ1(12) площадью 44 кв.м в долгосрочное пользование из земельного участка с кадастровым номером 16:42:120603, путем раздела земельного участка с сохранением исходного земельного участка в измененных границах.

Инд. № подл.	Подп. и дата	Взам. инв. №							Лист
			132-23-ППТ.ПМТ.						
			5						
Изм.	Колуч	Лист	№ док	Подп.	Дата				

В соответствии с информацией ЕГРН, земельный участок с кадастровым номером 16:42:120501:153 расположен: Российская Федерация, Республика Татарстан, Чистопольский муниципальный район, Татарско-Елтанское сельское поселение. Категория Земли сельскохозяйственного назначения. Разрешенное использование- для сельскохозяйственного производства.

Проектом межевания территории предусмотрено образование земельного участка :153:ЗУ2(3), :153:ЗУ2(4), :153:ЗУ2(5), :153:ЗУ2(6), :153:ЗУ2(7), :153:ЗУ2(8), :153:ЗУ2(9), :153:ЗУ2(10), :153:ЗУ2(11), :153:ЗУ2(12), :153:ЗУ2(13), :153:ЗУ2(14), :153:ЗУ2(15), :153:ЗУ2(16), :153:ЗУ2(17), :153:ЗУ2(18), :153:ЗУ2(19) площадью 117 кв.м в долгосрочное пользование из земельного участка с кадастровым номером 16:42:120501:153, путем раздела земельного участка с сохранением исходного земельного участка в измененных границах.

В соответствии с информацией ЕГРН, земельный участок с кадастровым номером 16:42:120501:143 расположен: Российская Федерация, Республика Татарстан, Чистопольский муниципальный район, Татарско-Елтанское сельское поселение. Категория Земли сельскохозяйственного назначения. Разрешенное использование- для сельскохозяйственного производства.

Проектом межевания территории предусмотрено образование земельного участка :143:ЗУ2(20) площадью 1 кв.м в долгосрочное пользование из земельного участка с кадастровым номером 16:42:120501:143, путем раздела земельного участка с сохранением исходного земельного участка в измененных границах.

В соответствии с информацией ЕГРН, земельный участок с кадастровым номером 16:42:120401 расположен: Российская Федерация, Республика Татарстан, Чистопольский муниципальный район, Татарско-Елтанское сельское поселение. Категория -. Разрешенное использование-.

Проектом межевания территории предусмотрено образование земельного участка :ЗУ2(21), :ЗУ2(22), площадью 2 кв.м в долгосрочное пользование из земельного участка с кадастровым номером 16:42:120401, путем раздела земельного участка с сохранением исходного земельного участка в измененных границах.

В соответствии с информацией ЕГРН, земельный участок с кадастровым номером 16:42:120401:20 ЕЗП 16:42:000000:114 расположен: Республика Татарстан, Чистопольский муниципальный район, п/х ОАО Чистополягροхимсервис. Категория Земли сельскохозяйственного назначения. Разрешенное использование- для сельскохозяйственного производства.

Проектом межевания территории предусмотрено образование земельного участка :20:ЗУ2(23) площадью 2 кв.м в долгосрочное пользование из земельного участка с кадастровым

Изм.	Колуч	Лист	№ док	Подп.	Дата	132-23-ППТ.ПМТ.	Лист	
								6

номером 16:42:120401:20 ЕЗП 16:42:000000:114, путем раздела земельного участка с сохранением исходного земельного участка в измененных границах.

В соответствие с информацией ЕГРН, земельный участок с кадастровым номером 16:42:120401:32 16:42:000000:135 расположен: Российская Федерация, Республика Татарстан, Чистопольский муниципальный район, с. Татарский Елтан, тер. Сельскохозяйственная деятельность, з/у 135. Категория- Земли сельскохозяйственного назначения. Разрешенное использование- для сельскохозяйственного производства.

Проектом межевания территории предусмотрено образование земельного участка :32:3У2(24), :32:3У2(25), :32:3У2(26), :32:3У2(27), :32:3У2(28), :32:3У2(29), :32:3У2(30), :32:3У2(31), :32:3У2(32), :32:3У2(33) площадью 68 кв.м в долгосрочное пользование из земельного участка с кадастровым 16:42:120401:32 16:42:000000:135, путем раздела земельного участка с сохранением исходного земельного участка в измененных границах.

В соответствие с информацией ЕГРН, земельный участок с кадастровым номером 16:42:120501:150 расположен: Российская Федерация, Республика Татарстан, Чистопольский муниципальный район, Татарско-Елтанское сельское поселение, тер. Паевые земли, з/у 150. Категория-Земли сельскохозяйственного назначения. Разрешенное использование- для сельскохозяйственного производства.

Проектом межевания территории предусмотрено образование земельного участка :150:3У2(34), :150:3У2(53), :150:3У2(54), :150:3У2(55), площадью 38 кв.м в долгосрочное пользование из земельного участка с кадастровым номером 16:42:120501:150, путем раздела земельного участка с сохранением исходного земельного участка в измененных границах.

В соответствие с информацией ЕГРН, земельный участок с кадастровым номером 16:42:000000:1459 расположен: Российская Федерация, Республика Татарстан, Чистопольский муниципальный район, Татарско-Елтанское сельское поселение, тер. Паевые земли, з/у 459. Категория-Земли сельскохозяйственного назначения. Разрешенное использование- для сельскохозяйственного производства.

Проектом межевания территории предусмотрено образование земельного участка :1459:3У2(35), :1459:3У2(36), :1459:3У2(37), :1459:3У2(38), :1459:3У2(39), площадью 25 кв.м в долгосрочное пользование из земельного участка с кадастровым номером 16:42:000000:1459, путем раздела земельного участка с сохранением исходного земельного участка в измененных границах.

В соответствие с информацией ЕГРН, земельный участок с кадастровым номером 16:42:000000:2714 расположен: Российская Федерация, Республика Татарстан, Чистопольский муниципальный район, Татарско-Елтанское сельское поселение. Категория-Земли сельскохозяйственного назначения. Разрешенное использование- для сельскохозяйственного производства.

Инд. № подл.	Подп. и дата	Взам. инв. №							Лист
			132-23-ППТ.ПМТ.						
			Изм.	Колуч	Лист	№ док	Подп.	Дата	

Проектом межевания территории предусмотрено образование земельного участка :2714:3У2(40), :2714:3У2(41), :2714:3У2(42), :2714:3У2(44), :2714:3У2(45), :2714:3У2(46), :2714:3У2(47), :2714:3У2(48), :2714:3У2(49) площадью 54 кв.м в долгосрочное пользование из земельного участка с кадастровым номером 16:42:000000:2714, путем раздела земельного участка с сохранением исходного земельного участка в измененных границах.

В соответствии с информацией ЕГРН, земельный участок с кадастровым номером 16:42:120501:115 16:42:000000:50 расположен: Республика Татарстан, р-н. Чистопольский муниципальный, тер. СПК "Алга", уч-к. № 11 (о). Категория- Земли сельскохозяйственного назначения. Разрешенное использование- для сельскохозяйственного производства.

Проектом межевания территории предусмотрено образование земельного участка :115:3У2(43) площадью 14 кв.м в долгосрочное пользование из земельного участка с кадастровым номером 16:42:120501:115 16:42:000000:50, путем раздела земельного участка с сохранением исходного земельного участка в измененных границах.

В соответствии с информацией ЕГРН, земельный участок с кадастровым номером 16:42:120501:166 расположен: Республика Татарстан, р-н. Чистопольский муниципальный, Татарско-Елтанское сельское поселение. Категория земли промышленности, энергетики, транспорта, связи, радиовещания, телевидения, информатики, земли для обеспечения космической деятельности, земли обороны, безопасности и земли иного специального назначения. Разрешенное использование- недропользование.

Проектом межевания территории предусмотрено образование земельного участка :166:3У2(50), :166:3У2(51), :166:3У2(52), площадью 15 кв.м в долгосрочное пользование из земельного участка с кадастровым номером 16:42:120501:166, путем раздела земельного участка с сохранением исходного земельного участка в измененных границах.

В соответствии с информацией ЕГРН, земельный участок с кадастровым номером 16:42:120501:171 расположен: Республика Татарстан, р-н. Чистопольский муниципальный, Татарско-Елтанское сельское поселение. Категория земли промышленности, энергетики, транспорта, связи, радиовещания, телевидения, информатики, земли для обеспечения космической деятельности, земли обороны, безопасности и земли иного специального назначения. Разрешенное использование- недропользование.

Проектом межевания территории предусмотрено образование земельного участка :171:3У2(56) площадью 5 кв.м в долгосрочное пользование из земельного участка с кадастровым номером 16:42:120501:171, путем раздела земельного участка с сохранением исходного земельного участка в измененных границах.

В соответствии с информацией ЕГРН, земельный участок с кадастровым номером 16:42:120501:170 расположен: Республика Татарстан, р-н. Чистопольский муниципальный, Татарско-Елтанское сельское поселение. Категория земли промышленности, энергетики,

Инд. № подл.	Подп. и дата					Взам. инв. №
	Проектом межевания территории предусмотрено образование земельного участка :171:3У2(56) площадью 5 кв.м в долгосрочное пользование из земельного участка с кадастровым номером 16:42:120501:171, путем раздела земельного участка с сохранением исходного земельного участка в измененных границах.					
	В соответствии с информацией ЕГРН, земельный участок с кадастровым номером 16:42:120501:170 расположен: Республика Татарстан, р-н. Чистопольский муниципальный, Татарско-Елтанское сельское поселение. Категория земли промышленности, энергетики,					
132-23-ППТ.ПМТ.						Лист
						8
Изм.	Колуч	Лист	№ док	Подп.	Дата	

транспорта, связи, радиовещания, телевидения, информатики, земли для обеспечения космической деятельности, земли обороны, безопасности и земли иного специального назначения. Разрешенное использование- недропользование.

Проектом межевания территории предусмотрено образование земельного участка :170:3У2(57). :170:3У2(58). :170:3У2(59) площадью 59 кв.м в долгосрочное пользование из земельного участка с кадастровым номером 16:42:120501:170, путем раздела земельного участка с сохранением исходного земельного участка в измененных границах.

Таблица 1. Экспликация земельных участках, испрашиваемых на период строительства объекта.

Условный номер образуемого ЗУ	Цель образования ЗУ	Кадастровый номер существующего ЗУ	Площадь образуемого ЗУ, кв.м	Адрес ЗУ	Категория ЗУ	Вид права, правообладатель ЗУ
:144/чзу1(1)	н/пр. от куста 1212 до сущ. УП	16:42:120501:144	50	Российская Федерация, Республика Татарстан, Чистопольский муниципальный район, Татарско-Елтанское сельское поселение, тер. Пасевые земли	земли промышленности, энергетики, транспорта, связи, радиовещания, телевидения, информатики, земли для обеспечения космической деятельности, земли обороны, безопасности и земли иного специального назначения	Частная собственность
:163/чзу1(2)	н/пр. от куста 1212 до сущ. УП	16:42:120501:163	88	Республика Татарстан, Чистопольский муниципальный район, Татарско-Елтанское сельское поселение	земли промышленности, энергетики, транспорта, связи, радиовещания, телевидения, информатики, земли для обеспечения космической деятельности, земли обороны, безопасности и земли иного специального назначения	-
:165/чзу1(3)	н/пр. от куста 1212 до сущ. УП	16:42:120501:165	1202	Республика Татарстан, Чистопольский муниципальный район, Татарско-Елтанское сельское поселение	земли промышленности, энергетики, транспорта, связи, радиовещания, телевидения, информатики, земли для обеспечения космической деятельности, земли обороны, безопасности и земли иного	Собственность публично-правовых образований

Инва. № подл.	Подп. и дата	Взам. инв. №							Лист
			Изм.	Колуч	Лист	№ док	Подп.	Дата	

Инв. № подл.	Подп. и дата					Взам. инв. №																																				
<table><tr><td colspan="6"></td><td>УП</td><td></td><td></td><td></td><td>Елтанское сельское поселение</td><td></td><td></td></tr><tr><td colspan="6">:/чзу1(9)</td><td>н/пр. от куста 1212 до сущ. УП</td><td>16:42:120401</td><td>1</td><td>Республика Татарстан, Чистопольский муниципальны й район, Татарско-Елтанское сельское поселение</td><td>-</td><td>-</td></tr><tr><td colspan="6">:/чзу1(10)</td><td>н/пр. от куста 1212 до сущ. УП</td><td>16:42:120401</td><td>2</td><td>Республика Татарстан, Чистопольский муниципальны й район,</td><td>-</td><td>-</td></tr></table>												УП				Елтанское сельское поселение			:/чзу1(9)						н/пр. от куста 1212 до сущ. УП	16:42:120401	1	Республика Татарстан, Чистопольский муниципальны й район, Татарско-Елтанское сельское поселение	-	-	:/чзу1(10)						н/пр. от куста 1212 до сущ. УП	16:42:120401	2	Республика Татарстан, Чистопольский муниципальны й район,	-	-
						УП				Елтанское сельское поселение																																
:/чзу1(9)						н/пр. от куста 1212 до сущ. УП	16:42:120401	1	Республика Татарстан, Чистопольский муниципальны й район, Татарско-Елтанское сельское поселение	-	-																															
:/чзу1(10)						н/пр. от куста 1212 до сущ. УП	16:42:120401	2	Республика Татарстан, Чистопольский муниципальны й район,	-	-																															
<table><tr><td></td><td></td><td></td><td></td><td></td><td></td><td colspan="5" rowspan="3">132-23-ППТ.ПМТ.</td><td>Лист</td></tr><tr><td></td><td></td><td></td><td></td><td></td><td></td><td></td></tr><tr><td>Изм.</td><td>Колуч</td><td>Лист</td><td>№ док</td><td>Подп.</td><td>Дата</td><td>10</td></tr></table>												132-23-ППТ.ПМТ.					Лист								Изм.	Колуч	Лист	№ док	Подп.	Дата	10											
						132-23-ППТ.ПМТ.					Лист																															
Изм.	Колуч	Лист	№ док	Подп.	Дата						10																															

					специального назначения	
:153/чзу1(4)	н/пр. от куста 1212 до сущ. УП	16:42:120501:153	6740	Республика Татарстан, Чистопольский муниципальны й район, Татарско-Елтанское сельское поселение	Земли сельскохозяйствен ного назначения	Собствен ность публично-правовых образован ий
:105/чзу1(5)	н/пр. от куста 1212 до сущ. УП	16:42:120501:105 16:42:000000:50	32	Республика Татарстан, Чистопольский муниципальны й район, Татарско-Елтанское сельское поселение	Земли сельскохозяйствен ного назначения	-
:143/чзу1(6)	н/пр. от куста 1212 до сущ. УП	16:42:120501:143	154	Российская Федерация, Республика Татарстан, Чистопольский муниципальны й район, Татарско-Елтанское сельское поселение, тер. Паевые земли	Земли сельскохозяйствен ного назначения	Частная собственн ость
:/чзу1(7)	н/пр. от куста 1212 до сущ. УП	16:42:120401	1	Республика Татарстан, Чистопольский муниципальны й район, Татарско-Елтанское сельское поселение	-	-
:/чзу1(8)	н/пр. от куста 1212 до сущ. УП	16:42:120401	1	Республика Татарстан, Чистопольский муниципальны й район, Татарско-Елтанское сельское поселение	-	-
:/чзу1(9)	н/пр. от куста 1212 до сущ. УП	16:42:120401	1	Республика Татарстан, Чистопольский муниципальны й район, Татарско-Елтанское сельское поселение	-	-
:/чзу1(10)	н/пр. от куста 1212 до сущ. УП	16:42:120401	2	Республика Татарстан, Чистопольский муниципальны й район,	-	-

				Татарско-Елтанское сельское поселение					
:20/чзу1(11)	н/пр. от куста 1212 до сущ. УП	16:42:120401:20 16:42:000000:114	345	Республика Татарстан, р-н. Чистопольский муниципальны й, тер. п/х ОАО "Чистопольагр охимсервис", уч-к. № 05(о)	Земли сельскохозяйствен ного назначения	Собствен ность публично-правовых образован ий			
:32/чзу1(12)	н/пр. от куста 1212 до сущ. УП	16:42:120401:32 16:42:000000:135	3853	Российская Федерация, Республика Татарстан, Чистопольский муниципальны й район, с. Татарский Елтан, тер. Сельскохозяйс твенная деятельность, з/у 135	Земли сельскохозяйствен ного назначения	Частная собственн ость			
:/чзу1(13)	н/пр. от куста 1212 до сущ. УП	16:42:120501	5	Республика Татарстан, Чистопольский муниципальны й район, Татарско-Елтанское сельское поселение	-	-			
:150/чзу1(14)	н/пр. от куста 1212 до сущ. УП	16:42:120501:150	373	Российская Федерация, Республика Татарстан, Чистопольский муниципальны й район, Татарско-Елтанское сельское поселение, тер. Паевые земли, з/у 150	Земли сельскохозяйствен ного назначения	Частная собственн ость			
Инва. № подл.	Подп. и дата	Взам. инв. №	:1459/чзу1(15)	н/пр. от куста 1212 до сущ. УП	16:42:000000:1459	1787	Российская Федерация, Республика Татарстан, Чистопольский муниципальны й район, Татарско-Елтанское сельское поселение, тер. Паевые земли, з/у 459	Земли сельскохозяйствен ного назначения	Частная собственн ость
			:2714/чзу1(16)	н/пр. от куста 1212 до сущ. УП	16:42:000000:2714	1584	Республика Татарстан, Чистопольский муниципальны	Земли сельскохозяйствен ного назначения	Частная собственн ость
							Лист		
132-23-ППТ.ПМТ.							11		
Изм.	Колуч	Лист	№ док	Подп.	Дата				

Инв. № подл.	Подп. и дата					Взам. инв. №																				
<table><tr><td colspan="6"></td><td rowspan="3">132-23-ППТ.ПМТ.</td><td>Лист</td></tr><tr><td colspan="6"></td><td>12</td></tr><tr><td>Изм.</td><td>Колуч</td><td>Лист</td><td>№ док</td><td>Подп.</td><td>Дата</td></tr></table>												132-23-ППТ.ПМТ.	Лист							12	Изм.	Колуч	Лист	№ док	Подп.	Дата
						132-23-ППТ.ПМТ.	Лист																			
							12																			
Изм.	Колуч	Лист	№ док	Подп.	Дата																					

:171/чзу1(21)	н/пр. от куста 1212 до сущ. УП	16:42:120501:171	379	Чистопольский муниципальны й район, Татарско-Елтанское сельское поселение	Земли сельскохозяйствен ного назначения	Частная собственн ость
	:170/чзу1(22)	н/пр. от куста 1212 до сущ. УП	16:42:120501:170	293	Республика Татарстан, Чистопольский муниципальны й район, Татарско-Елтанское сельское поселение	Земли промышленности, энергетики, транспорта, связи, радиовещания, телевидения, информатики, земли для обеспечения космической

				й район, Татарско-Елтанское сельское поселение		
:115/чзу1(17)	н/пр. от куста 1212 до сущ. УП	16:42:120501:115 16:42:000000:50	419	Республика Татарстан, Чистопольский муниципальны й район, Татарско-Елтанское сельское поселение	Земли сельскохозяйствен ного назначения	-
:2714/чзу1(18)	н/пр. от куста 1212 до сущ. УП	16:42:000000:2714	1584	Республика Татарстан, Чистопольский муниципальны й район, Татарско-Елтанское сельское поселение	Земли сельскохозяйствен ного назначения	Частная собственн ость
:166/чзу1(19)	н/пр. от куста 1212 до сущ. УП	16:42:120501:166	801	Республика Татарстан, Чистопольский муниципальны й район, Татарско-Елтанское сельское поселение	Земли сельскохозяйствен ного назначения	Частная собственн ость
:150/чзу1(20)	н/пр. от куста 1212 до сущ. УП	16:42:120501:150	1341	Российская Федерация, Республика Татарстан, Чистопольский муниципальны й район, Татарско-Елтанское сельское поселение, тер. Паевые земли, з/у 150	Земли сельскохозяйствен ного назначения	Частная собственн ость
:171/чзу1(21)	н/пр. от куста 1212 до сущ. УП	16:42:120501:171	379	Республика Татарстан, Чистопольский муниципальны й район, Татарско-Елтанское сельское поселение	Земли сельскохозяйствен ного назначения	Частная собственн ость
:170/чзу1(22)	н/пр. от куста 1212 до сущ. УП	16:42:120501:170	293	Республика Татарстан, Чистопольский муниципальны й район, Татарско-Елтанское сельское поселение	Земли промышленности, энергетики, транспорта, связи, радиовещания, телевидения, информатики, земли для обеспечения космической	Частная собственн ость

					деятельности, земли обороны, безопасности и земли иного специального назначения	
--	--	--	--	--	---	--

Таблица 2. Экспликация земельных участках, испрашиваемых на период эксплуатации объекта.

Условный номер образуемого ЗУ	Цель образования ЗУ	Кадастровый номер существующего ЗУ	Площадь образуемых ЗУ, кв.м	Адрес ЗУ	Категория ЗУ	Вид права, правообладатель ЗУ
:2058:ЗУ1(1)	Площадка куста 1212	16:42:000000:2058	1984	Российская Федерация, Республика Татарстан, Чистопольский муниципальный район, с. Татарский Елтан, тер. Сельскохозяйственная деятельность, з/у 2058	Земли лесного фонда	Собственность публично-правовых образований
:144:ЗУ1(2)	Площадка куста 1212	16:42:120501:144	4181	Российская Федерация, Республика Татарстан, Чистопольский муниципальный район, Татарско-Елтанское сельское поселение, тер. Паевые земли, з/у 144	земли промышленности, энергетики, транспорта, связи, радиовещания, телевидения, информатики, земли для обеспечения космической деятельности, земли обороны, безопасности и земли иного специального назначения	Частная собственность
:164:ЗУ1(3)	Площадка куста 1212	16:42:120501:164	107	Республика Татарстан, Чистопольский муниципальный район, Татарско-Елтанское сельское поселение	земли промышленности, энергетики, транспорта, связи, радиовещания, телевидения, информатики, земли для обеспечения космической деятельности, земли обороны, безопасности и земли иного специального назначения	-
:163:ЗУ1(4)	Площадка куста 1212	16:42:120501:163	248	Республика Татарстан, Чистопольский муниципальный район, Татарско-	земли промышленности, энергетики, транспорта, связи,	-

Инд. № подл.	Подп. и дата	Взам. инв. №	

Инв. № подл.	Взам. инв. №					Подп. и дата		:165:3У1(7)	Площадка куста 1212	16:42:120501:165	3	Республика Татарстан, Чистопольский муниципальный район, Татарско-Елтанское сельское поселение	промышленность, энергетики, транспорта, связи, радиовещания, телевидения, информатики, земли для обеспечения космической деятельности, земли обороны, безопасности и земли иного специального назначения	Собственность публично-правовых образований
						132-23-ППТ.ПМТ.								Лист
														14
Изм.	Колуч	Лист	№ док	Подп.	Дата									

				Елтанское сельское поселение	радиовещания, телевидения, информатики, земли для обеспечения космической деятельности, земли обороны, безопасности и земли иного специального назначения	
:165:3У1(5)	Площадка куста 1212	16:42:120501:165	1741	Республика Татарстан, Чистопольский муниципальный район, Татарско- Елтанское сельское поселение	земли промышленност и, энергетики, транспорта, связи, радиовещания, телевидения, информатики, земли для обеспечения космической деятельности, земли обороны, безопасности и земли иного специального назначения	Собственность публично- правовых образований
:163:3У1(6)	Площадка куста 1212	16:42:120501:163	31	Республика Татарстан, Чистопольский муниципальный район, Татарско- Елтанское сельское поселение	земли промышленност и, энергетики, транспорта, связи, радиовещания, телевидения, информатики, земли для обеспечения космической деятельности, земли обороны, безопасности и земли иного специального назначения	-
:165:3У1(7)	Площадка куста 1212	16:42:120501:165	3	Республика Татарстан, Чистопольский муниципальный район, Татарско- Елтанское сельское поселение	земли промышленност и, энергетики, транспорта, связи, радиовещания, телевидения, информатики, земли для обеспечения космической деятельности, земли обороны, безопасности и земли иного специального назначения	Собственность публично- правовых образований

Инва. № подл.	Подп. и дата	Взам. инв. №
Изм.	Колуч	Лист
№ док	Подп.	Дата

:144:3У1(8)	Площадка куста 1212	16:42:120501:144	54	Российская Федерация, Республика Татарстан, Чистопольский муниципальный район, Татарско-Елтанское сельское поселение, тер. Паевые земли, з/у 144	земли промышленности, энергетики, транспорта, связи, радиовещания, телевидения, информатики, земли для обеспечения космической деятельности, земли обороны, безопасности и земли иного специального назначения	Частная собственность
:164:3У1(9)	Площадка куста 1212	16:42:120501:164	18	Республика Татарстан, Чистопольский муниципальный район, Татарско-Елтанское сельское поселение	земли промышленности, энергетики, транспорта, связи, радиовещания, телевидения, информатики, земли для обеспечения космической деятельности, земли обороны, безопасности и земли иного специального назначения	-
:173:3У1(10)	Площадка куста 1212	16:42:120501:173	38	Республика Татарстан, Чистопольский муниципальный район, Татарско-Елтанское сельское поселение	земли промышленности, энергетики, транспорта, связи, радиовещания, телевидения, информатики, земли для обеспечения космической деятельности, земли обороны, безопасности и земли иного специального назначения	Частная собственность
:164:3У1(11)	Площадка куста 1212	16:42:120501:164	20	Республика Татарстан, Чистопольский муниципальный район, Татарско-Елтанское сельское поселение	земли промышленности, энергетики, транспорта, связи, радиовещания, телевидения, информатики, земли для обеспечения космической деятельности, земли обороны,	-
132-23-ППТ.ПМТ.						Лист
						15

Инва. № подл.	Подп. и дата					Взам. инв. №				
Изм.	Колуч	Лист	№ док	Подп.	Дата					
132-23-ППТ.ПМТ.										Лист
										16

					безопасности и земли иного специального назначения	
:3У1(12)	Площадка куста 1212	16:42:120603	44	Республика Татарстан, Чистопольский муниципальный район, Татарско- Елтанское сельское поселение	земли промышленност и, энергетики, транспорта, связи, радиовещания, телевидения, информатики, земли для обеспечения космической деятельности, земли обороны, безопасности и земли иного специального назначения	-
:165:3У2(1)	Опора ВЛ- 10 кВ	16:42:120501:165	14	Республика Татарстан, Чистопольский муниципальный район, Татарско- Елтанское сельское поселение	земли промышленност и, энергетики, транспорта, связи, радиовещания, телевидения, информатики, земли для обеспечения космической деятельности, земли обороны, безопасности и земли иного специального назначения	Собственность публично- правовых образований
:165:3У2(2)	Опора ВЛ- 10 кВ	16:42:120501:165	4	Республика Татарстан, Чистопольский муниципальный район, Татарско- Елтанское сельское поселение	земли промышленност и, энергетики, транспорта, связи, радиовещания, телевидения, информатики, земли для обеспечения космической деятельности, земли обороны, безопасности и земли иного специального назначения	Собственность публично- правовых образований
:153:3У2(3)	Опора ВЛ- 10 кВ	16:42:120501:153	1	Республика Татарстан, Чистопольский муниципальный район, Татарско- Елтанское сельское поселение	земли промышленност и, энергетики, транспорта, связи, радиовещания, телевидения, информатики, земли для	Собственность публично- правовых образований

Инва. № подл.	Подп. и дата	Взам. инв. №						

					обеспечения космической деятельности, земли обороны, безопасности и земли иного специального назначения	
:153:3У2(4)	Опора ВЛ-10 кВ	16:42:120501:153	5	Республика Татарстан, Чистопольский муниципальный район, Татарско-Елтанское сельское поселение	земли промышленности, энергетики, транспорта, связи, радиовещания, телевидения, информатики, земли для обеспечения космической деятельности, земли обороны, безопасности и земли иного специального назначения	Собственность публично-правовых образований
:153:3У2(5)	Опора ВЛ-10 кВ	16:42:120501:153	5	Республика Татарстан, Чистопольский муниципальный район, Татарско-Елтанское сельское поселение	земли промышленности, энергетики, транспорта, связи, радиовещания, телевидения, информатики, земли для обеспечения космической деятельности, земли обороны, безопасности и земли иного специального назначения	Собственность публично-правовых образований
:153:3У2(6)	Опора ВЛ-10 кВ	16:42:120501:153	5	Республика Татарстан, Чистопольский муниципальный район, Татарско-Елтанское сельское поселение	земли промышленности, энергетики, транспорта, связи, радиовещания, телевидения, информатики, земли для обеспечения космической деятельности, земли обороны, безопасности и земли иного специального назначения	Собственность публично-правовых образований
:153:3У2(7)	Опора ВЛ-10 кВ	16:42:120501:153	23	Республика Татарстан, Чистопольский муниципальный район, Татарско-	земли промышленности, энергетики, транспорта, связи,	Собственность публично-правовых образований
Изм.	Колуч	Лист	№ док	Подп.	Дата	

132-23-ППТ.ПМТ.

Лист17

Инв. № подл.						
	Подп. и дата					
	Взам. инв. №					

				Елтанское сельское поселение	радиовещания, телевидения, информатики, земли для обеспечения космической деятельности, земли обороны, безопасности и земли иного специального назначения	
:153:3У2(8)	Опора ВЛ- 10 кВ	16:42:120501:153	5	Республика Татарстан, Чистопольский муниципальный район, Татарско- Елтанское сельское поселение	земли промышленност и, энергетики, транспорта, связи, радиовещания, телевидения, информатики, земли для обеспечения космической деятельности, земли обороны, безопасности и земли иного специального назначения	Собственность публично- правовых образований
:153:3У2(9)	Опора ВЛ- 10 кВ	16:42:120501:153	5	Республика Татарстан, Чистопольский муниципальный район, Татарско- Елтанское сельское поселение	земли промышленност и, энергетики, транспорта, связи, радиовещания, телевидения, информатики, земли для обеспечения космической деятельности, земли обороны, безопасности и земли иного специального назначения	Собственность публично- правовых образований
:153:3У2(10)	Опора ВЛ- 10 кВ	16:42:120501:153	5	Республика Татарстан, Чистопольский муниципальный район, Татарско- Елтанское сельское поселение	земли промышленност и, энергетики, транспорта, связи, радиовещания, телевидения, информатики, земли для обеспечения космической деятельности, земли обороны, безопасности и земли иного специального назначения	Собственность публично- правовых образований

Инва. № подл.	Подп. и дата	Взам. инв. №
Изм.	Колуч	Лист
№ док	Подп.	Дата

:153:3У2(11)	Опора ВЛ-10 кВ	16:42:120501:153	5	Республика Татарстан, Чистопольский муниципальный район, Татарско-Елтанское сельское поселение	земли промышленности, энергетики, транспорта, связи, радиовещания, телевидения, информатики, земли для обеспечения космической деятельности, земли обороны, безопасности и земли иного специального назначения	Собственность публично-правовых образований
:153:3У2(12)	Опора ВЛ-10 кВ	16:42:120501:153	5	Республика Татарстан, Чистопольский муниципальный район, Татарско-Елтанское сельское поселение	земли промышленности, энергетики, транспорта, связи, радиовещания, телевидения, информатики, земли для обеспечения космической деятельности, земли обороны, безопасности и земли иного специального назначения	Собственность публично-правовых образований
:153:3У2(13)	Опора ВЛ-10 кВ	16:42:120501:153	5	Республика Татарстан, Чистопольский муниципальный район, Татарско-Елтанское сельское поселение	земли промышленности, энергетики, транспорта, связи, радиовещания, телевидения, информатики, земли для обеспечения космической деятельности, земли обороны, безопасности и земли иного специального назначения	Собственность публично-правовых образований
:153:3У2(14)	Опора ВЛ-10 кВ	16:42:120501:153	5	Республика Татарстан, Чистопольский муниципальный район, Татарско-Елтанское сельское поселение	земли промышленности, энергетики, транспорта, связи, радиовещания, телевидения, информатики, земли для обеспечения космической деятельности, земли обороны, безопасности и земли иного специального назначения	Собственность публично-правовых образований
132-23-ППТ.ПМТ.						Лист
						19

Инов. № подл.	Подп. и дата	Взам. инв. №

					безопасности и земли иного специального назначения	
:153:3У2(15)	Опора ВЛ- 10 кВ	16:42:120501:153	5	Республика Татарстан, Чистопольский муниципальный район, Татарско- Елтанское сельское поселение	земли промышленност и, энергетики, транспорта, связи, радиовещания, телевидения, информатики, земли для обеспечения космической деятельности, земли обороны, безопасности и земли иного специального назначения	Собственность публично- правовых образований
:153:3У2(16)	Опора ВЛ- 10 кВ	16:42:120501:153	5	Республика Татарстан, Чистопольский муниципальный район, Татарско- Елтанское сельское поселение	земли промышленност и, энергетики, транспорта, связи, радиовещания, телевидения, информатики, земли для обеспечения космической деятельности, земли обороны, безопасности и земли иного специального назначения	Собственность публично- правовых образований
:153:3У2(17)	Опора ВЛ- 10 кВ	16:42:120501:153	5	Республика Татарстан, Чистопольский муниципальный район, Татарско- Елтанское сельское поселение	земли промышленност и, энергетики, транспорта, связи, радиовещания, телевидения, информатики, земли для обеспечения космической деятельности, земли обороны, безопасности и земли иного специального назначения	Собственность публично- правовых образований
:153:3У2(18)	Опора ВЛ- 10 кВ	16:42:120501:153	5	Республика Татарстан, Чистопольский муниципальный район, Татарско- Елтанское сельское поселение	земли промышленност и, энергетики, транспорта, связи, радиовещания, телевидения, информатики, земли для	Собственность публично- правовых образований
Изм.	Колуч	Лист	№ док	Подп.	Дата	
132-23-ППТ.ПМТ.						Лист
						20

Инв. № подл.	Подп. и дата					Взам. инв. №	

					обеспечения космической деятельности, земли обороны, безопасности и земли иного специального назначения	
:153:3У2(19)	Опора ВЛ-10 кВ	16:42:120501:153	23	Республика Татарстан, Чистопольский муниципальный район, Татарско-Елтанское сельское поселение	земли промышленности и, энергетики, транспорта, связи, радиовещания, телевидения, информатики, земли для обеспечения космической деятельности, земли обороны, безопасности и земли иного специального назначения	Собственность публично-правовых образований
:143:3У2(20)	Опора ВЛ-10 кВ	16:42:120501:143	1	Российская Федерация, Республика Татарстан, Чистопольский муниципальный район, Татарско-Елтанское сельское поселение, тер. Паевые земли, з/у 143	земли промышленности и, энергетики, транспорта, связи, радиовещания, телевидения, информатики, земли для обеспечения космической деятельности, земли обороны, безопасности и земли иного специального назначения	Частная собственность
:3У2(21)	Опора ВЛ-10 кВ	16:42:120401	1	Республика Татарстан, Чистопольский муниципальный район, Татарско-Елтанское сельское поселение	земли промышленности и, энергетики, транспорта, связи, радиовещания, телевидения, информатики, земли для обеспечения космической деятельности, земли обороны, безопасности и земли иного специального назначения	-
:3У2(22)	Опора ВЛ-10 кВ	16:42:120401	1	Республика Татарстан, Чистопольский муниципальный район, Татарско-	земли промышленности и, энергетики, транспорта, связи,	-

Инва. № подл.	Подп. и дата	Взам. инв. №

				Елтанское сельское поселение	радиовещания, телевидения, информатики, земли для обеспечения космической деятельности, земли обороны, безопасности и земли иного специального назначения	
:20:3У2(23)	Опора ВЛ-10 кВ	16:42:120401:20 16:42:000000:114	2	Республика Татарстан, р-н. Чистопольский муниципальный, тер. п/х ОАО "Чистопольагрох имсервис", уч-к. № 05(о)	земли промышленности, энергетики, транспорта, связи, радиовещания, телевидения, информатики, земли для обеспечения космической деятельности, земли обороны, безопасности и земли иного специального назначения	Собственность публично-правовых образований
:32:3У2(24)	Опора ВЛ-10 кВ	16:42:120401:32 16:42:000000:135	5	Российская Федерация, Республика Татарстан, Чистопольский муниципальный район, с. Татарский Елтан, тер. Сельскохозяйственная деятельность, з/у 135	земли промышленности, энергетики, транспорта, связи, радиовещания, телевидения, информатики, земли для обеспечения космической деятельности, земли обороны, безопасности и земли иного специального назначения	Частная собственность
:32:3У2(25)	Опора ВЛ-10 кВ	16:42:120401:32 16:42:000000:135	5	Российская Федерация, Республика Татарстан, Чистопольский муниципальный район, с. Татарский Елтан, тер. Сельскохозяйственная деятельность, з/у 135	земли промышленности, энергетики, транспорта, связи, радиовещания, телевидения, информатики, земли для обеспечения космической деятельности, земли обороны, безопасности и земли иного специального назначения	Частная собственность

Инва. № подл.	Подп. и дата	Взам. инв. №
Изм.	Колуч	Лист
№ док	Подп.	Дата

:32:3У2(26)	Опора ВЛ-10 кВ	16:42:120401:32 16:42:000000:135	23	Российская Федерация, Республика Татарстан, Чистопольский муниципальный район, с. Татарский Елтан, тер. Сельскохозяйственная деятельность, з/у 135	земли промышленности, энергетики, транспорта, связи, радиовещания, телевидения, информатики, земли для обеспечения космической деятельности, земли обороны, безопасности и земли иного специального назначения	Частная собственность
:32:3У2(27)	Опора ВЛ-10 кВ	16:42:120401:32 16:42:000000:135	5	Российская Федерация, Республика Татарстан, Чистопольский муниципальный район, с. Татарский Елтан, тер. Сельскохозяйственная деятельность, з/у 135	земли промышленности, энергетики, транспорта, связи, радиовещания, телевидения, информатики, земли для обеспечения космической деятельности, земли обороны, безопасности и земли иного специального назначения	Частная собственность
:32:3У2(28)	Опора ВЛ-10 кВ	16:42:120401:32 16:42:000000:135	5	Российская Федерация, Республика Татарстан, Чистопольский муниципальный район, с. Татарский Елтан, тер. Сельскохозяйственная деятельность, з/у 135	земли промышленности, энергетики, транспорта, связи, радиовещания, телевидения, информатики, земли для обеспечения космической деятельности, земли обороны, безопасности и земли иного специального назначения	Частная собственность
:32:3У2(29)	Опора ВЛ-10 кВ	16:42:120401:32 16:42:000000:135	5	Российская Федерация, Республика Татарстан, Чистопольский муниципальный район, с. Татарский Елтан, тер. Сельскохозяйственная деятельность, з/у 135	земли промышленности, энергетики, транспорта, связи, радиовещания, телевидения, информатики, земли для обеспечения космической деятельности, земли обороны, безопасности и земли иного специального назначения	Частная собственность
132-23-ППТ.ПМТ.						Лист
						23

Инв. № подл.	Подп. и дата	Взам. инв. №	

					безопасности и земли иного специального назначения	
:32:3У2(30)	Опора ВЛ- 10 кВ	16:42:120401:32 16:42:000000:135	5	Российская Федерация, Республика Татарстан, Чистопольский муниципальный район, с. Татарский Елтан, тер. Сельскохозяйстве нная деятельность, з/у 135	земли промышленност и, энергетики, транспорта, связи, радиовещания, телевидения, информатики, земли для обеспечения космической деятельности, земли обороны, безопасности и земли иного специального назначения	Частная собственность
:32:3У2(31)	Опора ВЛ- 10 кВ	16:42:120401:32 16:42:000000:135	5	Российская Федерация, Республика Татарстан, Чистопольский муниципальный район, с. Татарский Елтан, тер. Сельскохозяйстве нная деятельность, з/у 135	земли промышленност и, энергетики, транспорта, связи, радиовещания, телевидения, информатики, земли для обеспечения космической деятельности, земли обороны, безопасности и земли иного специального назначения	Частная собственность
:32:3У2(32)	Опора ВЛ- 10 кВ	16:42:120401:32 16:42:000000:135	5	Российская Федерация, Республика Татарстан, Чистопольский муниципальный район, с. Татарский Елтан, тер. Сельскохозяйстве нная деятельность, з/у 135	земли промышленност и, энергетики, транспорта, связи, радиовещания, телевидения, информатики, земли для обеспечения космической деятельности, земли обороны, безопасности и земли иного специального назначения	Частная собственность
:32:3У2(33)	Опора ВЛ- 10 кВ	16:42:120401:32 16:42:000000:135	5	Российская Федерация, Республика Татарстан, Чистопольский муниципальный район, с. Татарский Елтан, тер.	земли промышленност и, энергетики, транспорта, связи, радиовещания, телевидения, информатики, земли для	Частная собственность
Изм.	Колуч	Лист	№ док	Подп.	Дата	

Инв. № подл.	Подп. и дата	Взам. инв. №	

				Сельскохозяйственная деятельность, з/у 135	обеспечения космической деятельности, земли обороны, безопасности и земли иного специального назначения	
:150:3У2(34)	Опора ВЛ-10 кВ	16:42:120501:150	5	Российская Федерация, Республика Татарстан, Чистопольский муниципальный район, Татарско-Елтанское сельское поселение, тер. Паевые земли, з/у 150	земли промышленности, энергетики, транспорта, связи, радиовещания, телевидения, информатики, земли для обеспечения космической деятельности, земли обороны, безопасности и земли иного специального назначения	Частная собственность
:1459:3У2(35)	Опора ВЛ-10 кВ	16:42:000000:1459	5	Российская Федерация, Республика Татарстан, Чистопольский муниципальный район, Татарско-Елтанское сельское поселение, тер. Паевые земли, з/у 459	земли промышленности, энергетики, транспорта, связи, радиовещания, телевидения, информатики, земли для обеспечения космической деятельности, земли обороны, безопасности и земли иного специального назначения	Частная собственность
:1459:3У2(36)	Опора ВЛ-10 кВ	16:42:000000:1459	5	Российская Федерация, Республика Татарстан, Чистопольский муниципальный район, Татарско-Елтанское сельское поселение, тер. Паевые земли, з/у 459	земли промышленности, энергетики, транспорта, связи, радиовещания, телевидения, информатики, земли для обеспечения космической деятельности, земли обороны, безопасности и земли иного специального назначения	Частная собственность
:1459:3У2(37)	Опора ВЛ-10 кВ	16:42:000000:1459	5	Российская Федерация, Республика Татарстан, Чистопольский	земли промышленности, энергетики, транспорта, связи,	Частная собственность
Изм.	Колуч	Лист	№ док	Подп.	Дата	

132-23-ППТ.ПМТ.

Лист 25

Инва. № подл.	Подп. и дата						Взам. инв. №					

Изм.	Колуч	Лист	№ док	Подп.	Дата											Лист
						132-23-ППТ.ПМТ.										26

				муниципальный район, Татарско-Елтанское сельское поселение, тер. Паевые земли, з/у 459	радиовещания, телевидения, информатики, земли для обеспечения космической деятельности, земли обороны, безопасности и земли иного специального назначения	
:1459:3У2(38)	Опора ВЛ-10 кВ	16:42:000000:1459	5	Российская Федерация, Республика Татарстан, Чистопольский муниципальный район, Татарско-Елтанское сельское поселение, тер. Паевые земли, з/у 459	земли промышленности, энергетики, транспорта, связи, радиовещания, телевидения, информатики, земли для обеспечения космической деятельности, земли обороны, безопасности и земли иного специального назначения	Частная собственность
:1459:3У2(39)	Опора ВЛ-10 кВ	16:42:000000:1459	5	Российская Федерация, Республика Татарстан, Чистопольский муниципальный район, Татарско-Елтанское сельское поселение, тер. Паевые земли, з/у 459	земли промышленности, энергетики, транспорта, связи, радиовещания, телевидения, информатики, земли для обеспечения космической деятельности, земли обороны, безопасности и земли иного специального назначения	Частная собственность
:2714:3У2(40)	Опора ВЛ-10 кВ	16:42:000000:2714	5	Республика Татарстан, Чистопольский муниципальный район, Татарско-Елтанское сельское поселение	земли промышленности, энергетики, транспорта, связи, радиовещания, телевидения, информатики, земли для обеспечения космической деятельности, земли обороны, безопасности и земли иного специального назначения	Частная собственность

Инва. № подл.	Подп. и дата	Взам. инв. №
Изм.	Колуч	Лист
№ док	Подп.	Дата

:2714:3У2(4 1)	Опора ВЛ- 10 кВ	16:42:000000:2714	5	Республика Татарстан, Чистопольский муниципальный район, Татарско- Елтанское сельское поселение	земли промышленност и, энергетики, транспорта, связи, радиовещания, телевидения, информатики, земли для обеспечения космической деятельности, земли обороны, безопасности и земли иного специального назначения	Частная собственность
:2714:3У2(4 2)	Опора ВЛ- 10 кВ	16:42:000000:2714	14	Республика Татарстан, Чистопольский муниципальный район, Татарско- Елтанское сельское поселение	земли промышленност и, энергетики, транспорта, связи, радиовещания, телевидения, информатики, земли для обеспечения космической деятельности, земли обороны, безопасности и земли иного специального назначения	Частная собственность
:115:3У2(43)	Опора ВЛ- 10 кВ	16:42:120501:115 16:42:000000:50	14	Республика Татарстан, р-н. Чистопольский муниципальный, тер. СПК "Алга", уч-к. № 11 (о)	земли промышленност и, энергетики, транспорта, связи, радиовещания, телевидения, информатики, земли для обеспечения космической деятельности, земли обороны, безопасности и земли иного специального назначения	-
:2714:3У2(4 4)	Опора ВЛ- 10 кВ	16:42:000000:2714	5	Республика Татарстан, Чистопольский муниципальный район, Татарско- Елтанское сельское поселение	земли промышленност и, энергетики, транспорта, связи, радиовещания, телевидения, информатики, земли для обеспечения космической деятельности, земли обороны,	Частная собственность

Инва. № подл.	Подп. и дата	Взам. инв. №

					безопасности и земли иного специального назначения	
:2714:3У2(4 5)	Опора ВЛ- 10 кВ	16:42:000000:2714	5	Республика Татарстан, Чистопольский муниципальный район, Татарско- Елтанское сельское поселение	земли промышленност и, энергетики, транспорта, связи, радиовещания, телевидения, информатики, земли для обеспечения космической деятельности, земли обороны, безопасности и земли иного специального назначения	Частная собственность
:2714:3У2(4 6)	Опора ВЛ- 10 кВ	16:42:000000:2714	5	Республика Татарстан, Чистопольский муниципальный район, Татарско- Елтанское сельское поселение	земли промышленност и, энергетики, транспорта, связи, радиовещания, телевидения, информатики, земли для обеспечения космической деятельности, земли обороны, безопасности и земли иного специального назначения	Частная собственность
:2714:3У2(4 7)	Опора ВЛ- 10 кВ	16:42:000000:2714	5	Республика Татарстан, Чистопольский муниципальный район, Татарско- Елтанское сельское поселение	земли промышленност и, энергетики, транспорта, связи, радиовещания, телевидения, информатики, земли для обеспечения космической деятельности, земли обороны, безопасности и земли иного специального назначения	Частная собственность
:2714:3У2(4 8)	Опора ВЛ- 10 кВ	16:42:000000:2714	5	Республика Татарстан, Чистопольский муниципальный район, Татарско- Елтанское сельское поселение	земли промышленност и, энергетики, транспорта, связи, радиовещания, телевидения, информатики, земли для	Частная собственность
Изм.	Колуч	Лист	№ док	Подп.	Дата	
132-23-ППТ.ПМТ.						Лист
						28

Инва. № подл.	Подп. и дата	Взам. инв. №

					обеспечения космической деятельности, земли обороны, безопасности и земли иного специального назначения	
:2714:3У2(49)	Опора ВЛ-10 кВ	16:42:000000:2714	5	Республика Татарстан, Чистопольский муниципальный район, Татарско-Елтанское сельское поселение	земли промышленности, энергетики, транспорта, связи, радиовещания, телевидения, информатики, земли для обеспечения космической деятельности, земли обороны, безопасности и земли иного специального назначения	Частная собственность
:166:3У2(50)	Опора ВЛ-10 кВ	16:42:120501:166	5	Республика Татарстан, Чистопольский муниципальный район, Татарско-Елтанское сельское поселение	земли промышленности, энергетики, транспорта, связи, радиовещания, телевидения, информатики, земли для обеспечения космической деятельности, земли обороны, безопасности и земли иного специального назначения	Частная собственность
:166:3У2(51)	Опора ВЛ-10 кВ	16:42:120501:166	5	Республика Татарстан, Чистопольский муниципальный район, Татарско-Елтанское сельское поселение	земли промышленности, энергетики, транспорта, связи, радиовещания, телевидения, информатики, земли для обеспечения космической деятельности, земли обороны, безопасности и земли иного специального назначения	Частная собственность
:166:3У2(52)	Опора ВЛ-10 кВ	16:42:120501:166	5	Республика Татарстан, Чистопольский муниципальный район, Татарско-	земли промышленности, энергетики, транспорта, связи,	Частная собственность
Изм.	Колуч	Лист	№ док	Подп.	Дата	
132-23-ППТ.ПМТ.						Лист
						29

Инв. № подл.	Подп. и дата	Взам. инв. №						

				Елтанское сельское поселение	радиовещания, телевидения, информатики, земли для обеспечения космической деятельности, земли обороны, безопасности и земли иного специального назначения	
:150:3У2(53)	Опора ВЛ-10 кВ	16:42:120501:150	5	Российская Федерация, Республика Татарстан, Чистопольский муниципальный район, Татарско-Елтанское сельское поселение, тер. Паевые земли, з/у 150	земли промышленности, энергетики, транспорта, связи, радиовещания, телевидения, информатики, земли для обеспечения космической деятельности, земли обороны, безопасности и земли иного специального назначения	Частная собственность
:150:3У2(54)	Опора ВЛ-10 кВ	16:42:120501:150	5	Российская Федерация, Республика Татарстан, Чистопольский муниципальный район, Татарско-Елтанское сельское поселение, тер. Паевые земли, з/у 150	земли промышленности, энергетики, транспорта, связи, радиовещания, телевидения, информатики, земли для обеспечения космической деятельности, земли обороны, безопасности и земли иного специального назначения	Частная собственность
:150:3У2(55)	Опора ВЛ-10 кВ	16:42:120501:150	23	Российская Федерация, Республика Татарстан, Чистопольский муниципальный район, Татарско-Елтанское сельское поселение, тер. Паевые земли, з/у 150	земли промышленности, энергетики, транспорта, связи, радиовещания, телевидения, информатики, земли для обеспечения космической деятельности, земли обороны, безопасности и земли иного специального назначения	Частная собственность

Инва. № подл.	Подп. и дата	Взам. инв. №
Изм.	Колуч	Лист
№ док	Подп.	Дата

:171:3У2(56)	Опора ВЛ-10 кВ	16:42:120501:171	5	Республика Татарстан, Чистопольский муниципальный район, Татарско-Елтанское сельское поселение	земли промышленности, энергетики, транспорта, связи, радиовещания, телевидения, информатики, земли для обеспечения космической деятельности, земли обороны, безопасности и земли иного специального назначения	Частная собственность
:170:3У2(57)	Опора ВЛ-10 кВ	16:42:120501:170	14	Республика Татарстан, Чистопольский муниципальный район, Татарско-Елтанское сельское поселение	земли промышленности, энергетики, транспорта, связи, радиовещания, телевидения, информатики, земли для обеспечения космической деятельности, земли обороны, безопасности и земли иного специального назначения	Частная собственность
:170:3У2(58)	Опора ВЛ-10 кВ	16:42:120501:170	31	Республика Татарстан, Чистопольский муниципальный район, Татарско-Елтанское сельское поселение	земли промышленности, энергетики, транспорта, связи, радиовещания, телевидения, информатики, земли для обеспечения космической деятельности, земли обороны, безопасности и земли иного специального назначения	Частная собственность
:170:3У2(59)	Опора ВЛ-10 кВ	16:42:120501:170	14	Республика Татарстан, Чистопольский муниципальный район, Татарско-Елтанское сельское поселение	земли промышленности, энергетики, транспорта, связи, радиовещания, телевидения, информатики, земли для обеспечения космической деятельности, земли обороны, безопасности и земли иного специального назначения	Частная собственность
132-23-ППТ.ПМТ.						Лист
						31

						безопасности и земли иного специального назначения		
4.3. ОБОСНОВАНИЕ ОПРЕДЕЛЕНИЯ РАЗМЕРОВ ОБРАЗУЕМОГО ЗЕМЕЛЬНОГО УЧАСТКА								
<p>Проектом предусмотрено формирование земельных участков под строительство «Обустройство куста скважин № 1212 Сейсмического нефтяного месторождения» 2020г.».</p> <p>На территории проектирования существует установленная система геодезической сети специального назначения для определения координат точек земной поверхности с использованием спутниковых систем. Координирование проектируемого объекта землепользования выполнено в местной системе координат МСК-16 (зона 2) и Балтийской системе высот, на основе инженерно-геодезической съемки.</p> <p>Установление границ земельных участков на местности следует выполнять в соответствии с требованиями федерального законодательства, а также инструкции по проведению межевания.</p> <p>Вынос межевых знаков на местность необходимо выполнять в комплексе землеустроительных работ с обеспечением мер по уведомлению заинтересованных лиц и согласованию с ними границ.</p> <p>При межевании территории решались следующие задачи:</p> <ul style="list-style-type: none"> - формирование земельных участков, предоставляемых в краткосрочную аренду (от 11 месяцев и менее) на период строительства инженерных коммуникаций без изменения границ и характеристик существующих земельных участков с возможностью проведения работ или их частей; - формирование земельных, предоставляемых в долгосрочное пользование на период эксплуатации с внесением сведений в ЕГРН. - формирование границ (и/или их частей) охранных зон для дальнейшей постановки на кадастровый учет. <p>Границы зон планируемого размещения сформированы по границам полосы отвода, в соответствии с параметрами объектов, планируемых к размещению.</p> <p>Границы куста скважин № 1212 Сейсмического нефтяного месторождения определены по внешним границам земельных участков, подлежащих образованию, в связи со строительством.</p> <p>Ширина полосы временного отвода для трасс ВЛ 10 кВ составляет 8,0 м, в соответствии с Приказом Минэнерго РФ №14278 тм-т1 от 20.05.1994 «Нормы отвода земель для электрических сетей напряжением 0,38-750кВ».</p> <p>Охранная зона ВЛ 10 кВ устанавливается по 10 м в каждую сторону согласно Постановление Правительства РФ от 24.02.2009 N 160 (ред. от 21.12.2018) "О порядке установления охранных зон объектов электросетевого хозяйства и особых условий использования земельных участков,</p>								
Инов. № подл.	Подп. и дата		Взам. инв. №					Лист 32
Изм.	Колуч	Лист	№ док	Подп.	Дата	132-23-ППТ.ПМТ.		

расположенных в границах таких зон" (вместе с "Правилами установления охранных зон объектов электросетевого хозяйства и особых условий использования земельных участков, расположенных в границах таких зон".

Ширина полосы временного отвода для трассы трубопровода составляет 24,0 м, принята в соответствии с нормами отвода земельных участков [Строительные нормы 459-74](#) «Нормы отвода земель для нефтяных и газовых скважин».

Охранная зона нефтепровода устанавливается по 25 м от оси в каждую сторону, согласно правил охраны магистральных трубопроводов.

4.4. ОБОСНОВАНИЕ ОПРЕДЕЛЕНИЯ ГРАНИЦ ПУБЛИЧНОГО СЕРВИТУТА, ПОДЛЕЖАЩЕГО УСТАНОВЛЕНИЮ

Земельные участки, в отношении которых предусмотрено установление сервитута, отсутствуют.

Инв. № подл.	Подп. и дата	Взам. инв. №							Лист
Изм.	Колуч	Лист	№ док	Подп.	Дата	132-23-ППТ.ПМТ.			33

Основная нормативно-правовая база

1. Градостроительный кодекс Российской Федерации от 29.12.2004 N 190-ФЗ (в ред. от 28.04.2023);
2. [Кодекс РФ 136-ФЗ](#) №137-ФЗ от 25.10.2001 (в ред. от 28.04.2023) ;
3. [Кодекс РФ 51-ФЗ](#) 30 ноября 1994 года N 51-ФЗ
(в ред. от 16.05.2023);
4. [Кодекс РФ 74-ФЗ](#) от 3 июня 2006 г. N 74-ФЗ (ВК РФ)(в ред. от 28.04.2023);
5. [Кодекс РФ 200-ФЗ](#) [Кодекс РФ 200-ФЗ](#) (в ред. от 28.04.2023);
6. Федеральный закон «Об объектах культурного наследия (памятниках истории и культуры) народов Российской Федерации» № 73- ФЗ от 25.06.2002 (в ред. от 14.04.2023);
7. [Закон РФ 2395-1](#) № 2395-1(в ред. от 29.12.2022);
8. Федеральный закон от 06.10.1999 N 184-ФЗ
(в ред. от 02.07.2021) «Об общих принципах организации законодательных (представительных) и исполнительных органов государственной власти субъектов Российской Федерации»;
9. Федеральный закон от 22.07.2008 N 123-ФЗ
(в ред. от 14.07. 2022) «Технический регламент о требованиях к пожарной безопасности»;
10. Федеральный закон «О геодезии, картографии и пространственных данных и о внесении изменений в отдельные законодательные акты Российской Федерации от 30.12.2015 №431ФЗ (в ред. от 30.12.2021);
11. [Постановление Правительства РФ 578](#) «Об утверждении Правил охраны линий и сооружений связи Российской Федерации»;
12. [Постановление Правительства РФ 160](#) «О порядке установления охранных зон объектов электросетевого хозяйства и особых условий использования земельных участков, расположенных в границах таких зон»;
13. Постановление Правительства РФ от 31.03.2017 № 402 «Правила выполнения инженерных изысканий, необходимых для подготовки документации по планировке территории, перечень видов инженерных изысканий, необходимых, для подготовки документации по планировке территории»;
14. Постановление № 486 Правительства РФ от 11 августа 2003 года «Правила определения размеров земельных участков для размещения воздушных линий электропередачи и опор линий связи, обслуживающих электрические сети»;
15. Постановление Правительства РФ от 12 мая 2017 г. N 564 "Об утверждении Положения о составе и содержании документации по планировке территории, предусматривающей размещение одного или нескольких линейных объектов";
16. Приказ Минэнерго РФ №14278 тм-т1 от 20.05.1994 «Нормы отвода земель для электрических сетей напряжением 0,38-750кВ»;

Инд. № подл.	Подп. и дата	Взам. инв. №							
<p>территории»;</p> <p>14. Постановление № 486 Правительства РФ от 11 августа 2003 года «Правила определения размеров земельных участков для размещения воздушных линий электропередачи и опор линий связи, обслуживающих электрические сети»;</p> <p>15. Постановление Правительства РФ от 12 мая 2017 г. N 564 "Об утверждении Положения о составе и содержании документации по планировке территории, предусматривающей размещение одного или нескольких линейных объектов";</p> <p>16. Приказ Минэнерго РФ №14278 тм-т1 от 20.05.1994 «Нормы отвода земель для электрических сетей напряжением 0,38-750кВ»;</p>									
						132-23-ППТ.ПМТ.			Лист
									34
Изм.	Колуч	Лист	№ док	Подп.	Дата				

17. Приказ Министерства природных ресурсов и экологии РФ от 10 июля 2020 г. № 434 "Об утверждении Правил использования лесов для строительства, реконструкции, эксплуатации линейных объектов и Перечня случаев использования лесов для строительства, реконструкции, эксплуатации линейных объектов»;
18. «Правила охраны магистральных трубопроводов», утверждены постановлением Госгортехнадзора России от 24.04.92 г. №9;
19. [Свод правил 42.13330.2016](#) «Градостроительство. Планировка и застройка городских и сельских поселений» актуализированная редакция СНиП 2.07.01-89*;
20. [Строительные нормы 459-74](#) «Нормы отвода земель для нефтяных и газовых скважин», утвержденные Государственным комитетом Совета Министров СССР по делам строительства 25.03.1974;
21. [ГОСТ Р 55990-2014](#) «Промысловые трубопроводы. Нормы проектирования»;
22. [СанПиН 2.1.3684-21](#) [СанПиН 2.1.3684-21](#);
23. [СП 34.13330.2021](#) «Автомобильные дороги. Актуализированная редакция СНиП2.05.02-85.
24. Схема территориального планирования Республики Татарстан, утвержденная постановлением Кабинета Министров Республики Татарстан от 15.03.2022 №235
25. Региональные нормативы градостроительного проектирования Республики Татарстан, утвержденные Постановлением Кабинета Министров Республики Татарстан от 11.02.2023 № 141;
26. Схема территориального планирования Чистопольского муниципального района Республики Татарстан № 55/10 от 03.05.2020 г, утвержденная Решением Совета Чистопольского муниципального района
27. Генеральный план Татарско-Елтанского сельского поселения Чистопольского муниципального района Республики Татарстан №22/14 от 14.04.2023, утвержденный Решением Совета МО «Татарско-Елтанское сельское поселение»;
28. Правила землепользования и застройки Татарско-Елтанского сельского поселения Чистопольского муниципального района Республики Татарстан № 8/1 от 05.07.2014 г, утвержденные Решением Татарско-Елтанского сельского Совета Чистопольского муниципального района Республики Татарстан.

Инв. № подл.	Подп. и дата	Взам. инв. №	Чистопольского муниципального района Республики Татарстан № 8/1 от 05.07.2014 г., утвержденные Решением Татарско-Елтанского сельского Совета Чистопольского муниципального района Республики Татарстан.					
						132-23-ППТ.ПМТ.		Лист
								35
Изм.	Колуч	Лист	№ док	Подп.	Дата			